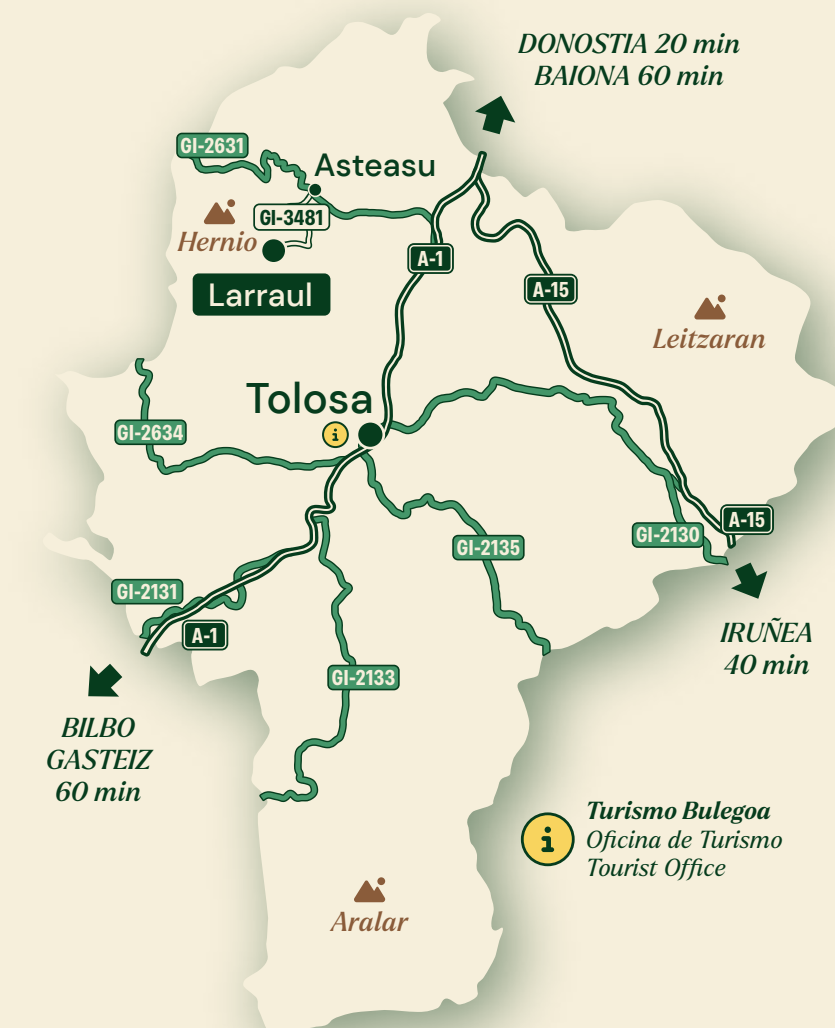


# Larraul

Aiztondo bailarako balkoia

El balcón del valle de Aiztondo



## LEGENDA LEYENDA

	INGURU NATURALA ZONA NATURAL		IBILBIDEA RUTA
	ATSEDENLEKUA ÁREA RECREATIVA		ERRAZA FÁCIL
	JOLAS-PARKEA PARQUE INFANTIL		ERTAINA MODERADO
	JATETXEA RESTAURANTE		ZAILA DIFÍCIL
	OSTATUA ALOJAMIENTO		ZIRKULARRA CIRCULAR
	KOMUNAK ASEOS		JOAN-ETORRIKOA IDA Y VUELTA
	APARKALEKUA APARCAMIENTO		NORABIDE BAKARRA SOLO IDA
	ONDAREA PATRIMONIO		IRAUPENA DURACIÓN
	ERMITA/ELIZA ERMITA/IGLESIA		DESNIBEL POSITIBOA DESNIVEL POSITIVO
	MUSEOA MUSEO		DESNIBEL NEGATIBOA DESNIVEL NEGATIVO
	UDALETXEA AYUNTAMIENTO		IBILBIDEAREN HASIERA/AMAIERA INICIO/FIN DE RUTA
	IRISGARRIA ACCESIBLE		INFORMAZIOA INFORMACIÓN
	FRONTOIA FRONTÓN		

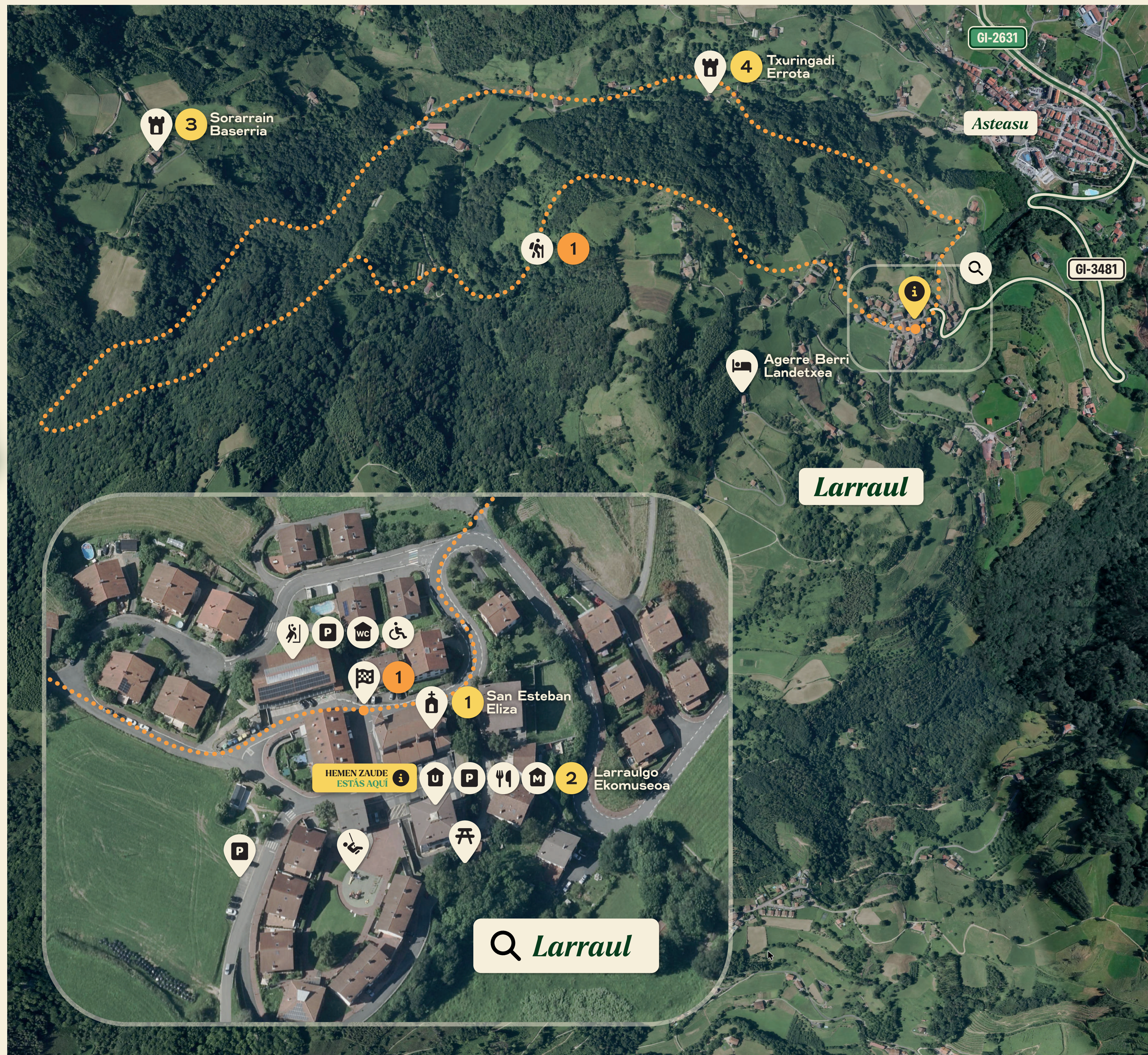
## QR KODEA CÓDIGO QR



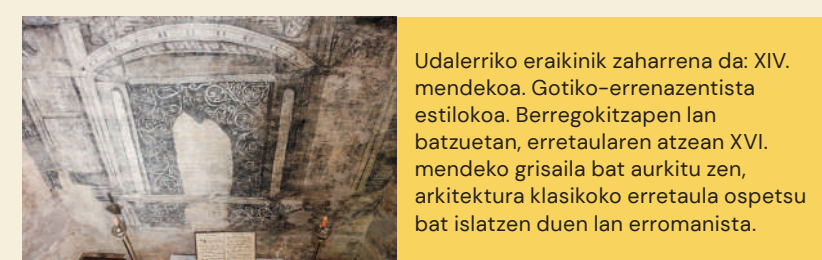
DESKARGATU MAPA Eskaneatu kode hau eta eraman mapa interaktibo hau zure mugikorrean.

DESCARGA EL MAPA Escanea este código y llévate este mapa interactivo en tu móvil.

DOWNLOAD THE MAP Scan this code and take this interactive map on your mobile.



## KULTURA CULTURA



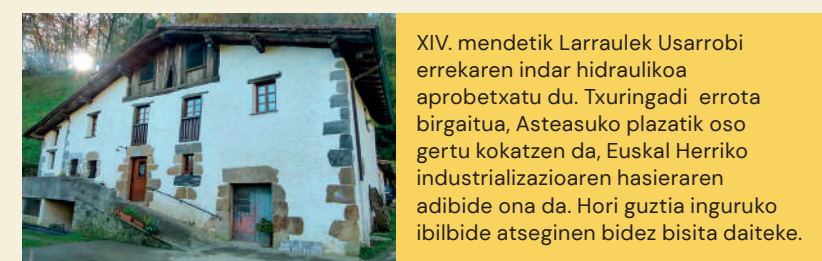
**1 SAN ESTEBAN ELIZA**  
IGLESIA SAN ESTEBAN  
San Esteban plaza



**2 LARRAULGO EKOMUSEOA**  
ECOMUSEO DE LARRAUL  
San Esteban Plaza



**3 SORARRAIN BASERRIA**  
CASERIO SORARRAIN  
Larraul



**4 TXURINGADI ERROTA**  
MOLINO TXURINGADI  
Larraul

## IBILBIDEAK RUTAS



**1 SL-GI 45**  
OLAZAR (IBELTZ)  
OLAZAR (IBELTZ)  
San Esteban plaza

7.9 km  
02:30 h  
301 m  
301 m