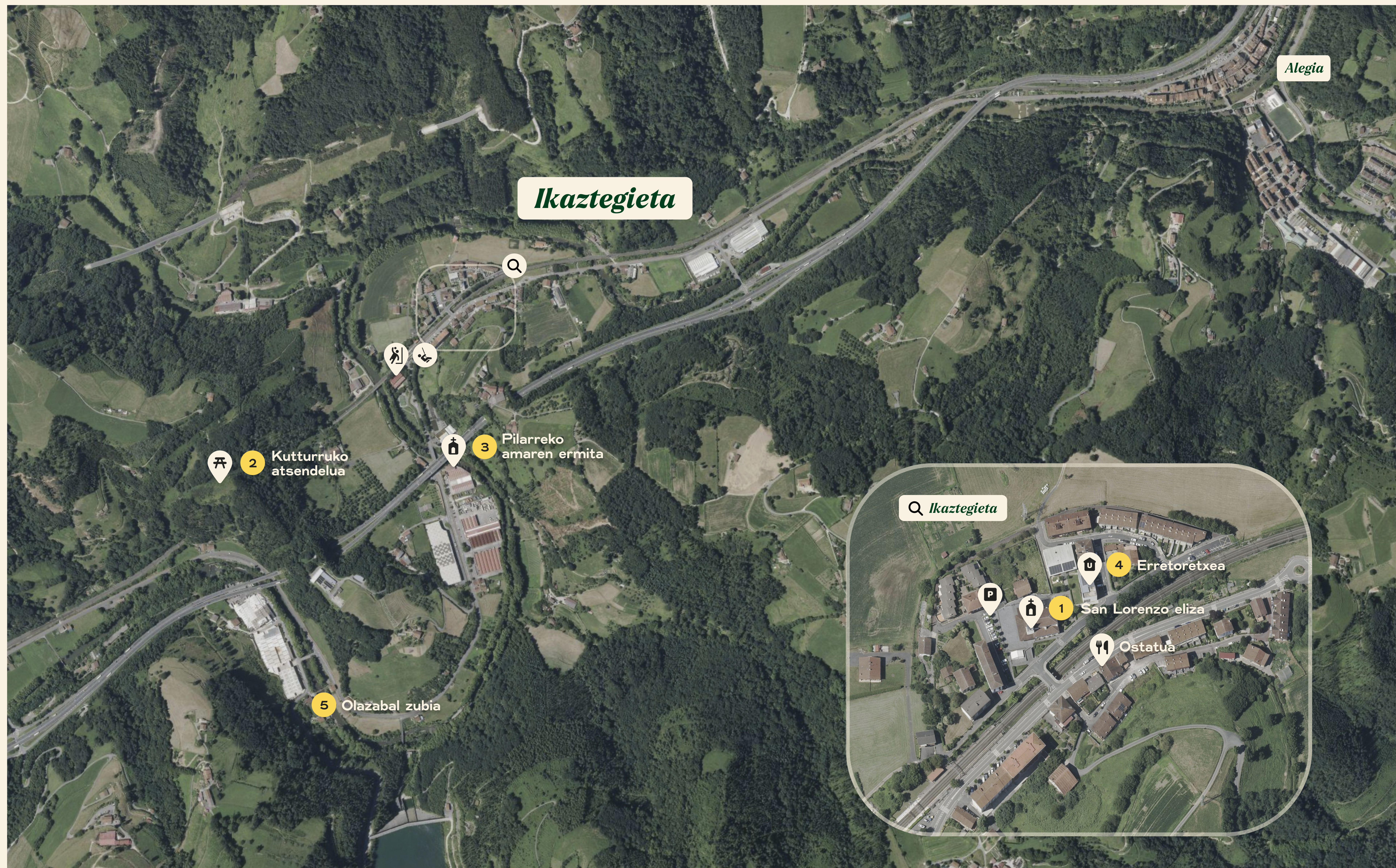


Ikaztegieta

Landa eremua
Extensión rural



LEGENDA LEYENDA

INGURU NATURALA ZONA NATURAL	BIDE IRISGARRIA CAMINO ACCESIBLE	ERRAZA FÁCIL
ATSEDENLEKUA ÁREA RECREATIVA	IBILBIDEA RUTA	ERTAINA MODERADO
JOLAS-PARKEA PARQUE INFANTIL	IRISGARRIA ACCESIBLE	ZAILA DIFÍCIL
JATETXEA RESTAURANTE	FRONTOIA FRONTÓN	ZIRKULARRA CIRCULAR
OSTATUA ALOJAMIENTO	MERKATARITZA COMERCIO	JOAN-ETORRIKOA IDA Y VUELTA
KOMUNAK ASEOS	MUSEOA MUSEO	NORABIDE BAKARRA SOLO IDA
DUTXAK DUCHAS	ONDAREA PATRIMONIO	IRAUPENA DURACIÓN
ITURRIA FUENTE	ERMITA/ELIZA ERMITA/IGLESIA	DESNIBEL POSITIBOA DESNIVEL POSITIVO
APARKALEKUA APARCAMIENTO	OSASUN ZENTROA CENTRO DE SALUD	DESNIBEL NEGATIBOA DESNIVEL NEGATIVO
INFORMAZIOA INFORMACIÓN	UDALETXEA AYUNTAMIENTO	DONEJAKUE BIDEA CAMINO DE SANTIAGO

QR KODEA CODIGO QR




DESKARGATU MAPA Eskaneatu kode hau eta eraman mapa interaktibo hau zure mugikorrean.

DESCARGA EL MAPA Escanea este código y llévate este mapa interactivo en tu móvil.

DOWNLOAD THE MAP Scan this code and take this interactive map on your mobile.

KULTURA CULTURA



1 SAN LORENZO ELIZA
IGLESIA SAN LORENZO
📍 Ikaztegieta

Udalerraren erdigunean dago, XVII. mendekoa da, baina hainbat aldiz birmoldatu dute. Gotiko berantiarreko estilokoa da, eta euskal gotikoaren berezitasunak ere baditu. Egurrezko arkupe ederra du.



2 KUTTURUKO ATSENDEUA
MERENDERO DE KUTTURRU
📍 Ikaztegieta

Duela gutxi berreskuratutako eremua. 4.000 landare autoktono landatu dira guztira: haritzak, pagoak, gaztainondoak, astigarrek eta lizarrak. Mahaia eta iturriak ditu.



3 PILARREKO AMAREN ERMITA
ERMITA DE NTRA. SEÑORA DEL PILAR
📍 Ikaztegieta

Pilarreko Ama Birjinaren Gipuzkoako ermita bakarra da, eta herritik irritean dago. Ibairen beste aldean dagoen Santiago ermita ordezkatu zuen. XIX. mendean eraiki zen.



4 ERRETORETXEA
ERRETORETXEA
📍 Ikaztegieta

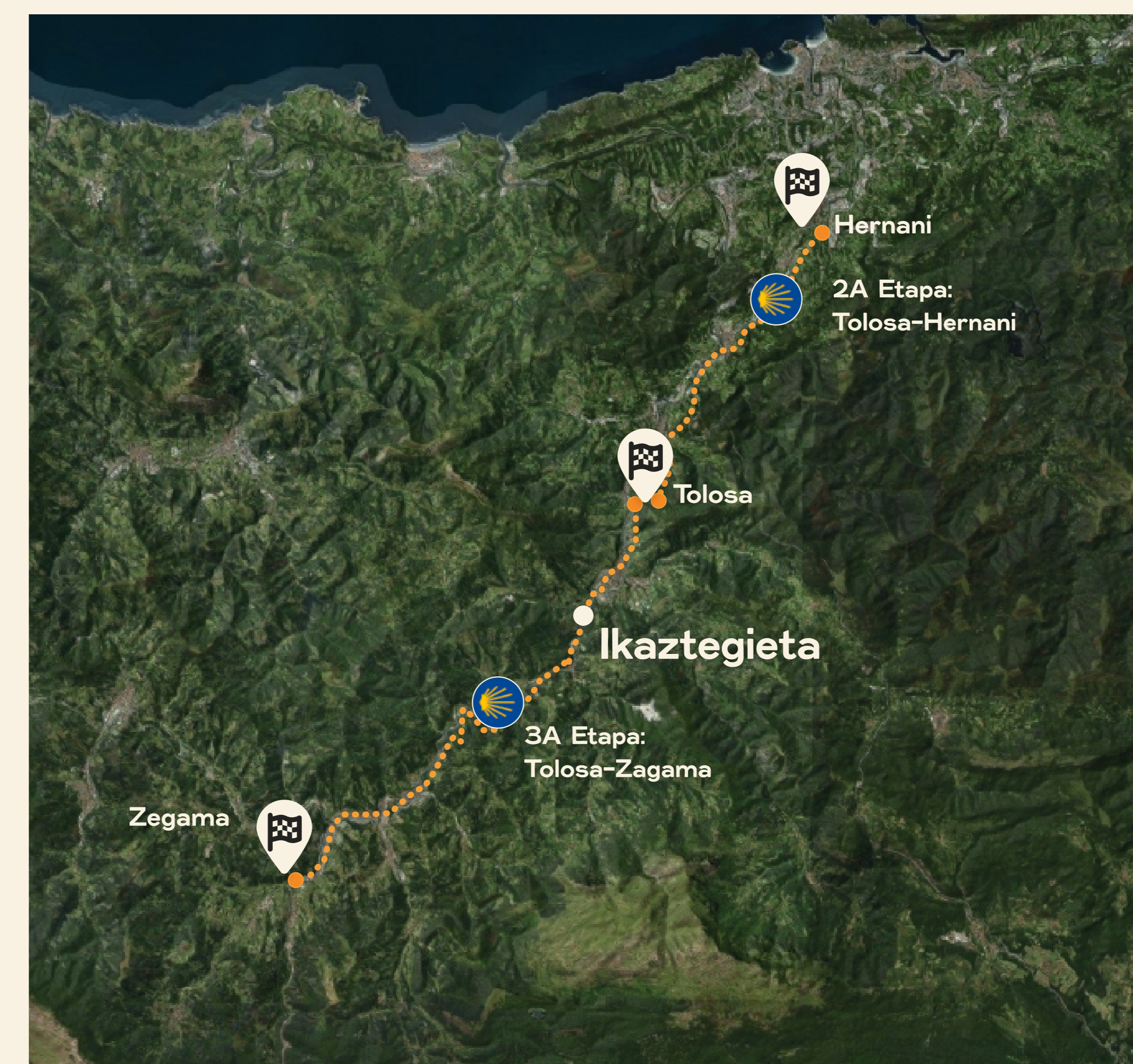
Gaur egun itxura modernoagoa duen arren, 1864. urteko eguzki-erloju bat mantentzen du. Udaletxearen alde batean dago, parrokiaiki oso gertu.



5 OLAZABAL ZUBIA
PUENTE OLAZABAL
📍 Ikaztegieta

Ikaztegieta kanpoaldean. Ballarainerako bidetxurutzaren ondoan, antzinako zubi hori dago. Donejakue bidea igarotzen zen tokia. Gaur egun, pasabidea itxita dago.

IBILBIDEAK RUTAS



ZER IKUSI QUE VER WHAT TO SEE

Ikaztegieta bere esentzia historikoa zaindu duen udalerria da. Hirigunean San Lorenzo eliza dago, gotiko berantiarreko harribitxia. Pauso gutxira Erretoretxea dago, 1864ko eguzki-erloju bitxi bat duena. Kanpoaldean, Done Jakue Bidearen historia grabatuta dago Olazabal zubian eta Pilarreko Andre Mariaren ermitan.

Ikaztegieta es un municipio que ha sabido preservar su esencia histórica. Su casco urbano está presidido por la Iglesia de San Lorenzo, una auténtica joya del gótico tardío. A pocos pasos se encuentra Erretoretxea, que luce un curioso reloj de sol de 1864. En las afueras, la historia del Camino de Santiago queda grabada en el Puente Olazabal y en la Ermita de Nuestra Señora del Pilar.

Ikaztegieta is a municipality that has managed to preserve its historical essence. Its town center is presided over by the Church of San Lorenzo, an authentic late Gothic jewel. A few steps away is Erretoretxea, which features a curious sundial from 1864. On the outskirts, the history of the Way of Saint James is etched into the Olazabal Bridge and the Hermitage of Nuestra Señora del Pilar.

