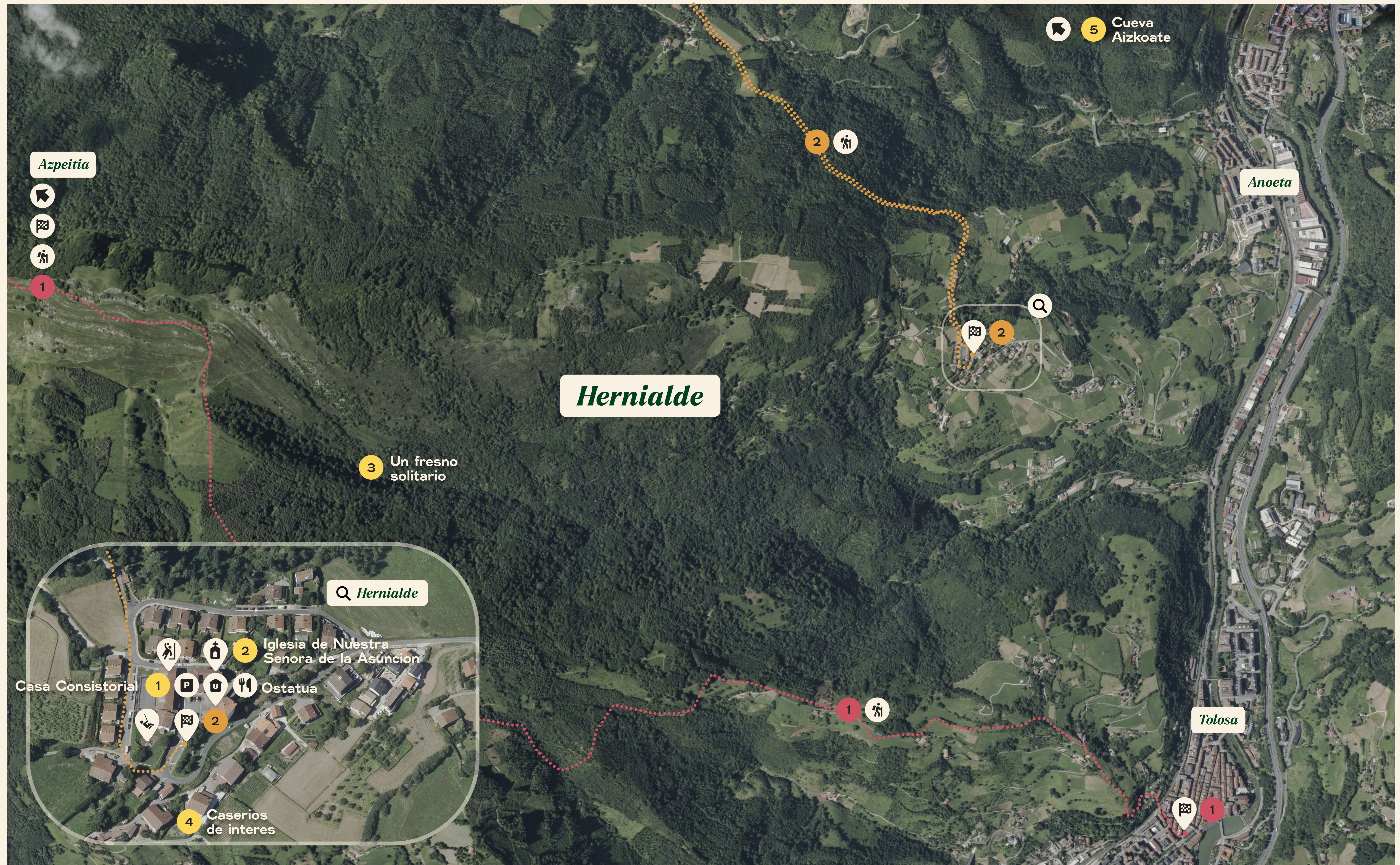
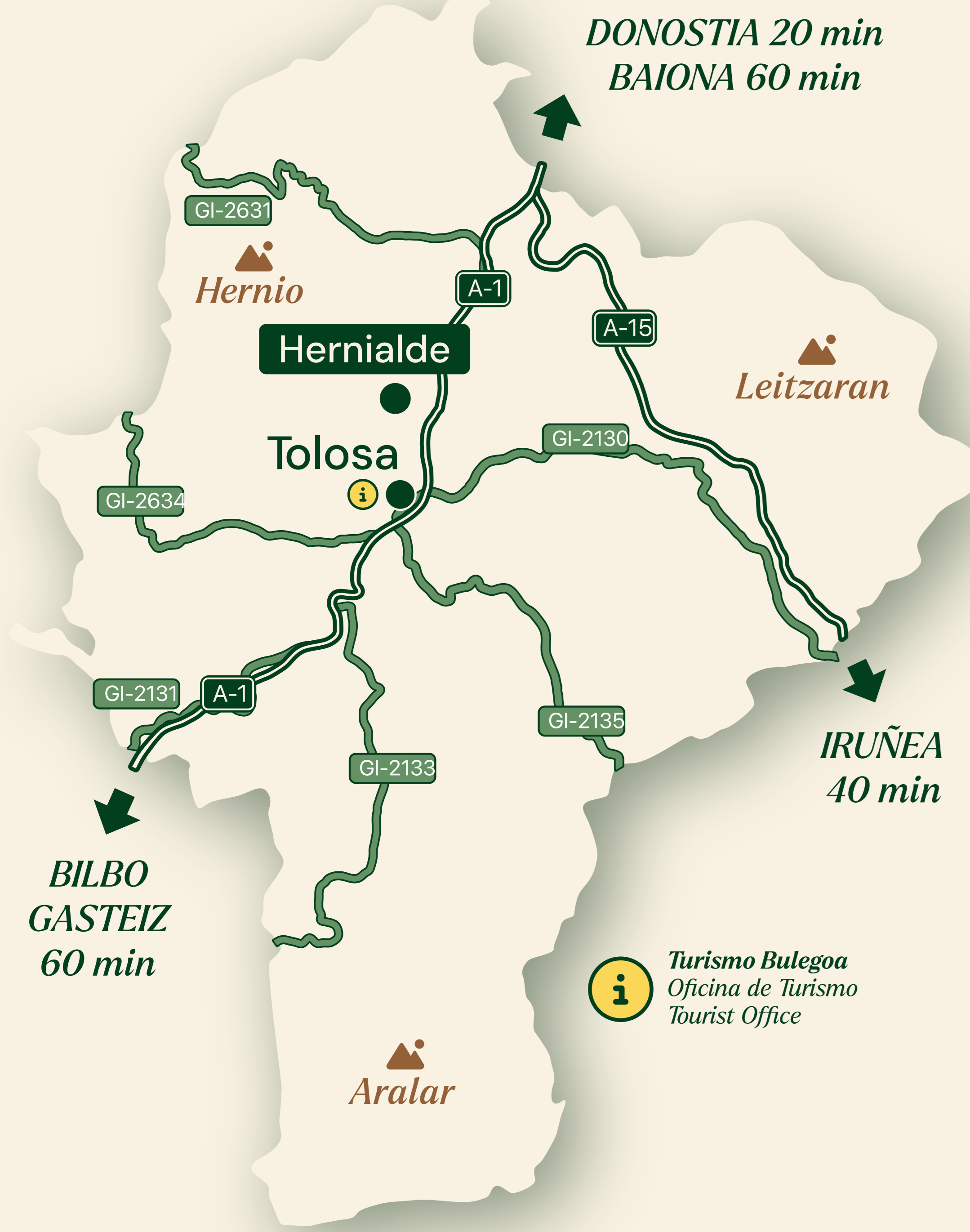


Hernialde

Terraza lasai bat Uzturreren parean
Una tranquila terraza a la par de Uzturre



LEGENDA LEYENDA


INGURU NATURALA ZONA NATURAL	BIDE IRISGARRIA CAMINO ACCESIBLE	EERRAZA FÁCIL
ATSEDENLEKUA ÁREA RECREATIVA	IBILBIDEA RUTA	ERTAINA MODERADO
JOLAS-PARKEA PARQUE INFANTIL	IRISGARRIA ACCESIBLE	ZAILA DIFÍCIL
JATEXEA RESTAURANTE	FRONTOIA FRONTÓN	ZIRKULARRA CIRCULAR
OSTATUA ALOJAMIENTO	MERKATARITZA COMERCIO	JOAN-ETORRIKOA IDA Y VUELTA
KOMUNAK ASEOS	MUSEOA MUSEO	NORABIDE BAKARRA SOLO IDA
DUTXAK DUGHAS	ONDAREA PATRIMONIO	IRAUPENA DURACIÓN
ITURRIA FUENTE	ERMITA/ELIZA ERMITA/IGLESIA	DESNIBEL POSITIBOA DESNIVEL POSITIVO
APARKALEKUA APARCAMIENTO	OSASUN ZENTROA CENTRO DE SALUD	DESNIBEL NEGATIBOA DESNIVEL NEGATIVO
INFORMAZIOA INFORMACIÓN	UDALETXEA AYUNTAMIENTO	IBILBIDEAREN HASIERA/AMAIERA INICIO/FIN DE RUTA
	DONEJAKUE BIDEA CAMINO DE SANTIAGO	

KULTURA CULTURA



1 UDALETXEA
CASA CONSISTORIAL
Hernialde

Udaletxearen eraikitza dotoreak harlanduz landutako fatxada eta lau arkuko arkuepea ditu. Goialdean erloju mekaniko handi bat eta teilatua kanporre bitxi bat nabarmentzen dira.



3 LIZAR BAKAR
UN FRESNO SOLITARIO
Hernialde

Lizarbakar, Herniozabal mendien azpian dago, Hernialde eta Tolosako Urkizu auzoaren arteko bide erdian. Bide horren zati bat harritzko galtzada zahar batetik doa.



2 JASOKUNDEKO ANDRE MARIAREN ELIZA
IGLESIA DE NUESTRA SEÑORA DE LA ASUNCIÓN
Hernialde


XVI. mendean eraikitako tenplua da, nabe bakarrekoa eta abside poligonalekoa. Barroko estiloa ate eder bat du, atari polit batez estalia, eta kanporre karratu bat.



4 INTERES BEREZIKO BASERRIK
CASERIOS DE INTERÉS
Hernialde

Olatzaga baserria Gipuzkoako probintzian eraikitzen lehenetarikoa izan zen. Han biel izan zen Santa Cruz abadea, apaz eta gerrillari karlista. Nabarmentzeko dira, halaber, armari eder bat mantentzen duen Anotzaga eta Urdanbilelus baserriak.

IBILBIDEAK RUTAS



1 IBILBIDE LUZEAK
MENDIBAI-AZPETIA - TOLOSA
MENDIBAI-AZPETIA - TOLOSA
Hernialde

25.6 km
09:05 h
1264 m
1264 m



2 IBILBIDE TEMATIKOAK
KUTSIDAZU BIDEA, IXABEL
KUTSIDAZU BIDEA, IXABEL
Hernialde

8 km
02:20 h
474 m
470 m

ZER IKUSI QUE VER WHAT TO SEE

Hernialde herri dotorea eta altxor naturalak uzartzen dituen herria da. Udaletxea eskualdeko ederrenetakoa da, eta Jasokundearen eliza dorre karratu bikainagatik eta sarrera barrokoagatik nabarmentzen da. Hala ere, naturaren bila bazaude, Lizarbakarreko lizar bakartiak bake-txoko bat eskaintzen du Tolosara begira, eta Aizkoate haitzuloak, berriz, lurpeko laku baten misterioa gordetzen du barruan.

Hernialde es uno de los puntos de acceso más auténticos y directos para coronar el monte Hernio. Desde el propio casco urbano parten senderos que ascienden entre bosques de hayas y zonas de pasto, ofreciendo una ruta menos transitada que las habituales. Es la opción ideal para los montañeros que buscan una experiencia más tranquila.

Hernialde is a village that combines urban elegance with natural treasures. Its Town Hall is one of the most beautiful in the area, and the Church of the Assumption stands out for its imposing square tower and baroque entrance. However, if you are looking for nature, the solitary ash tree of Lizarbakar offers a peaceful corner with views of Tolosa, while the Aizkoate Cave hides the mystery of an underground lake within.



QR KODEA CODIGO QR



DESKARGATU MAPA Eskaneatu kode hau eta eraman mapa interaktibo hau zure mugikorrean.

DESCARGA EL MAPA Escanea este código y llévate este mapa interactivo en tu móvil.

DOWNLOAD THE MAP Scan this code and take this interactive map on your mobile.