

TOLO
SALDEA™

th
Gaztelu
herria

Gaztelu

Herri ezkutua, berdez inguratua
Un pueblo recóndito, rodeado de verde



LEGENDA LEYENDA

INGURU NATURALA ZONA NATURAL	BIDE IRISGARRIA CAMINO ACCESIBLE	ERRAZA FÁCIL
ATSEDENLEKUA ÁREA RECREATIVA	IBILBIDEA RUTA	ERTAINA MODERADO
JOLAS-PARKEA PARQUE INFANTIL	IRISGARRIA ACCESIBLE	ZAILA DIFÍCIL
JANETXEA RESTAURANTE	FRONTOIA FRONTÓN	ZIRKULARRA CIRCULAR
OSTATUA ALOJAMIENTO	MERKATARITZA COMERCIO	JOAN-ETORRIKOA IDA Y VUELTA
KOMUNAK ASEOS	MUSEOA MUSEO	NORABIDE BAKARRA SOLO IDA
DUTXAK DUGHAS	ONDAREA PATRIMONIO	IRAUPENA DURACIÓN
ITURRIA FUENTE	ERMITA/ELIZA ERMITA/IGLESIA	DESNIBEL POSITIBOA DESNIVEL POSITIVO
APARKALEKUA APARCAMIENTO	OSASUN ZENTROA CENTRO DE SALUD	DESNIBEL NEGATIBOA DESNIVEL NEGATIVO
INFORMAZIOA INFORMACIÓN	UDALETXEA AYUNTAMIENTO	IBILBIDEAREN HASIERA/AMAIERA INICIO/FIN DE RUTA
		DONEJAKUE BIDEA CAMINO DE SANTIAGO

QR KODEA CODIGO QR



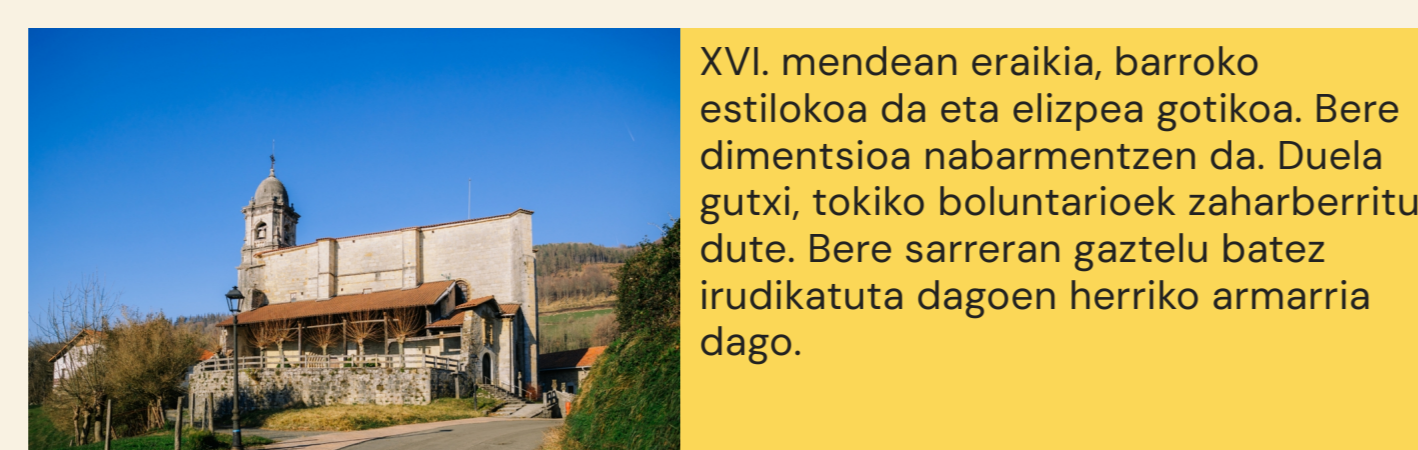
DESKARGATU MAPA Eskaneatu kode hau eta eraman mapa interaktibo hau zure mugikorrean.

DESCARGA EL MAPA Escanea este código y llévate este mapa interactivo en tu móvil.

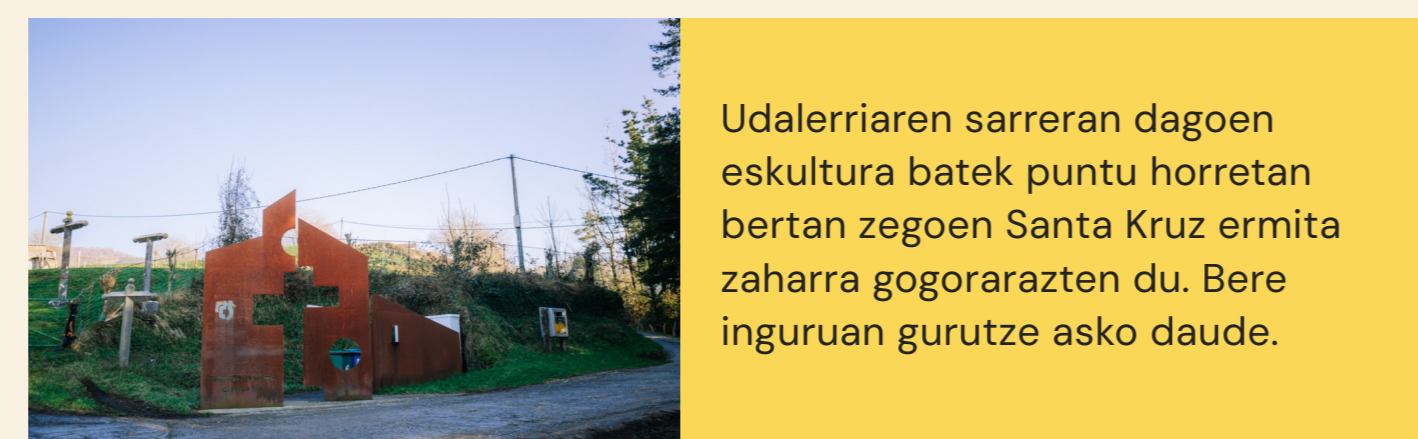
DOWNLOAD THE MAP Scan this code and take this interactive map on your mobile.



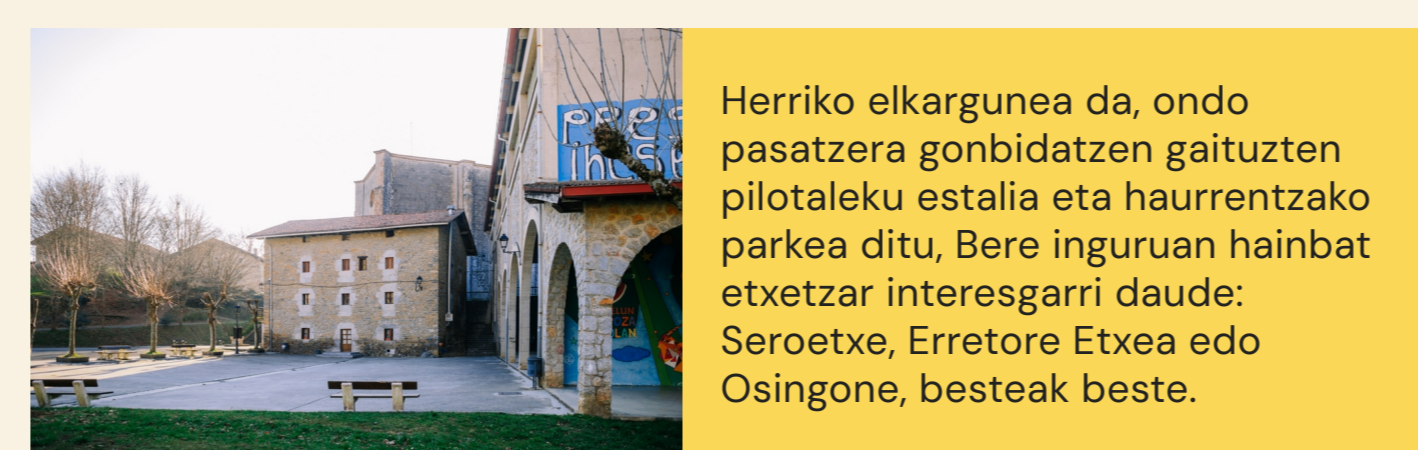
KULTURA CULTURA



1 JASOKUNDEKO ANDRE MARIAREN ELIZA
PARROQUIA DE NUESTRA SEÑORA DE
LA ASUNCIÓN
📍 Gaztelu



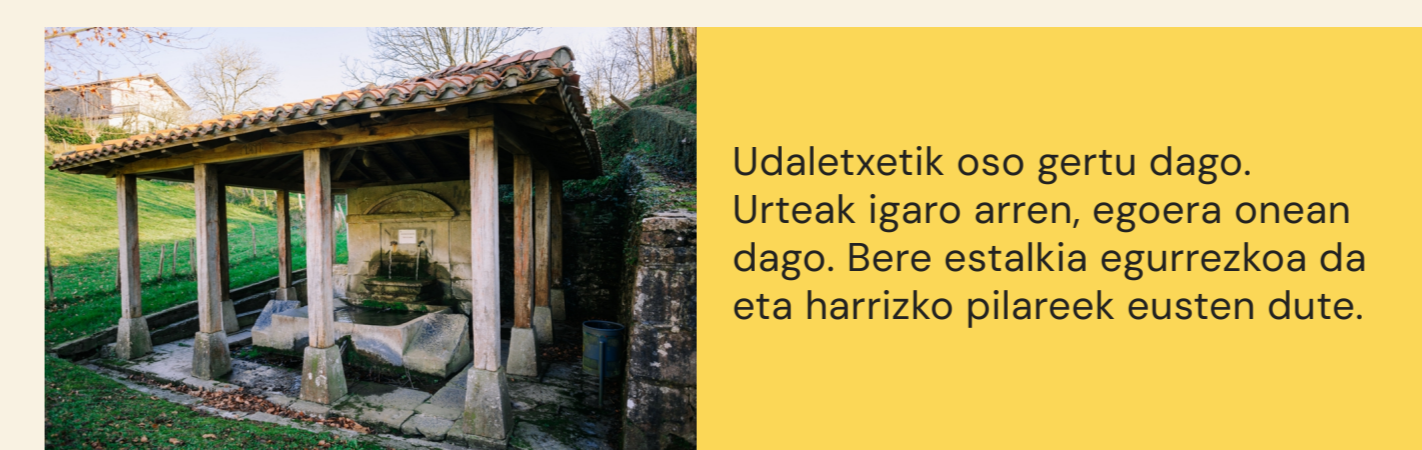
4 ANTZINAKO BASELIZA
ANTIGUA ERMITA
📍 Gaztelu



2 PLAZA
PLAZA
📍 Gaztelu



5 ULIKO ATSEDENLEKUA
MERENDERO DE ULI
📍 Gaztelu



3 ANTZINAKO GARBITOKIA
ANTIGUO LAVADERO
📍 Gaztelu

XVI. mendean eraikia, barroko estilokoa da eta elizpea gotikoa. Bere dimentsioa nabarmentzen da. Duela gutxi, tokiko boluntarioek zaharberritu dute. Bere sarreran gaztelu batez irudikatuta dagoen herriko armaria dago.

Herriko elkargunea da, ondo pasatzera gonbidatzen gaituzten pilotaleku estalia eta haurrentzako parkea ditu. Bere inguruan hainbat etxetzar interesgarri daude: Seroetxe, Errotore Etxea edo Osingone, besteak beste.

Udaletxetik oso gertu dago. Urteak igaro arren, egoera onean dago. Bere estalkia egurrezkoa da eta harrizko pilareek eusten dute.

Udalerrarian sarreran dagoen eskultura batek puntu horretan bertan zegoen Santa Kruz ermita zaharra gogorarazten du. Bere inguruan gurutze asko daude.

Herriko plazatik abiatzen den ibilbide eroso batek basoen artean Uliko aterpeko atsedenekura eramaten gaitu; Berastegi, Orea eta Nafarroa arteko erdibidean, Antzina hemen zegoen Mikeletzen etxea.

ZER IKUSI QUE VER WHAT TO SEE

Gaztelu haranaren gainean dago, lasaitasun eta komunitate irudia eskainiz. Bere plaza erdigune neurgilgikoa da, Seroetxe edo Osingone bezalako jauretxez inguratua, eta herriaren arima den frontoi estali bat du. Jasokundearen Parrokia, duela gutxi bizilagunak bere zaharberritu dutena, bere neurriengatik eta estilo arkitektonikoen nahasketagatik txundigarria da.

Gaztelu se alza sobre el valle ofreciendo una estampa de tranquilidad y comunidad. Su Plaza es el centro neurálgico, rodeada de casonas señoriales como Seroetxe u Osingone, y cuenta con un frontón cubierto que es el alma del pueblo. La Parroquia de la Asunción, restaurada recientemente por los propios vecinos, impresiona por sus dimensiones y su mezcla de estilos arquitectónicos.

Gaztelu rises above the valley, offering a picture of tranquility and community. Its Square is the nerve center, surrounded by stately houses such as Seroetxe or Osingone, and features a covered fronton that is the soul of the village. The Parish of the Assumption, recently restored by the residents themselves, impresses with its dimensions and its blend of architectural style

