

TOLO  
SALDEA™



Anoetako  
Udala

# Anoeta

Historiaurreko herrixka baten  
arrastoaren atzean

Tras el rastro de un poblado de la prehistoria



## LEGENDA LEYENDA

INGURU NATURALA ZONA NATURAL	BIDE IRISGARRIA CAMINO ACCESIBLE	ERRAZA FÁCIL
ATSEDENLEKUA ÁREA RECREATIVA	IBILBIDEA RUTA	ERTAINA MODERADO
JOLAS-PARKEA PARQUE INFANTIL	IRISGARRIA ACCESIBLE	ZAILA DIFÍCIL
JATETXEA RESTAURANTE	FRONTOIA FRONTÓN	ZIRKULARRA CIRCULAR
OSTATUA ALOJAMIENTO	MERKATARITZA COMERCIO	JOAN-ETORRIKOA IDA Y VUELTA
KOMUNAK ASEOS	MUSEOA MUSEO	NORABIDE BAKARRA SOLO IDA
DUTXAK DUCHAS	ONDAREA PATRIMONIO	IRAUPENA DURACION
ITURRIA FUENTE	ERMITA/ELIZA ERMITA/IGLESIA	DESNIBEL POSITIBOA DESNIVEL POSITIVO
APARKALEKUA APARCAMIENTO	OSASUN ZENTROA CENTRO DE SALUD	DESNIBEL NEGATIBOA DESNIVEL NEGATIVO
INFORMAZIOA INFORMACION	UDALETXEA AYUNTAMIENTO	DONEJAKUE BIDEA CAMINO DE SANTIAGO

## QR KODEA CODIGO QR




DESCARGATU MAPA Eskaneatu kode hau eta eraman  
mapa interaktibo hau zure mugikorrean.

DESCARGA EL MAPA Escanea este código y llévate  
este mapa interactivo en tu móvil.

DOWNLOAD THE MAP Scan this code and take this  
interactive map on your mobile.



## IBILBIDEAK RUTAS



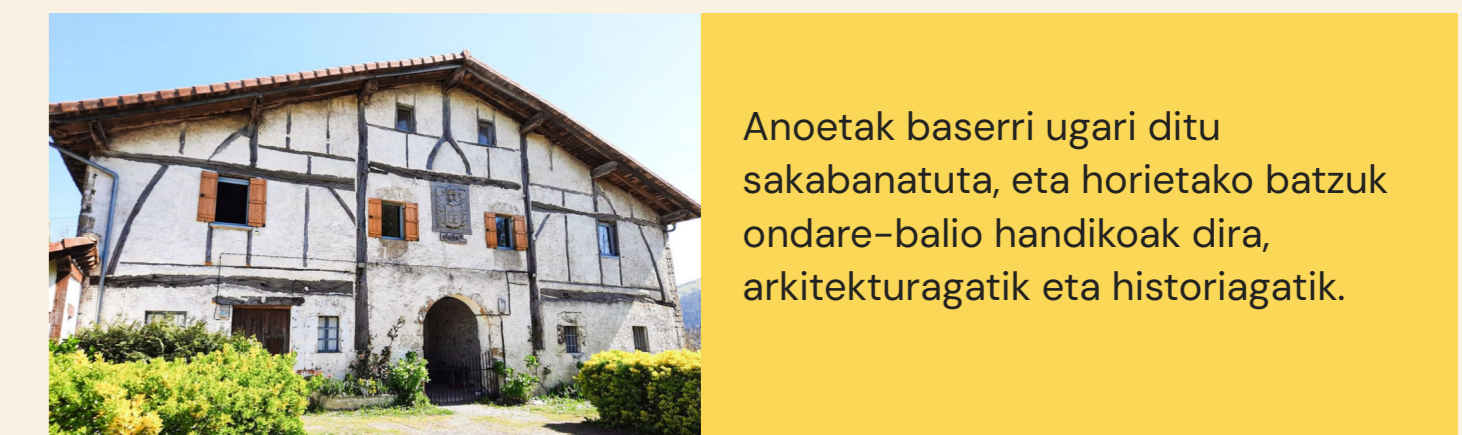
### IBILBIDE TEMATIKOAK

- 1 BASAGAIN  
BASAGAIN  
Anoeta

## KULTURA CULTURA



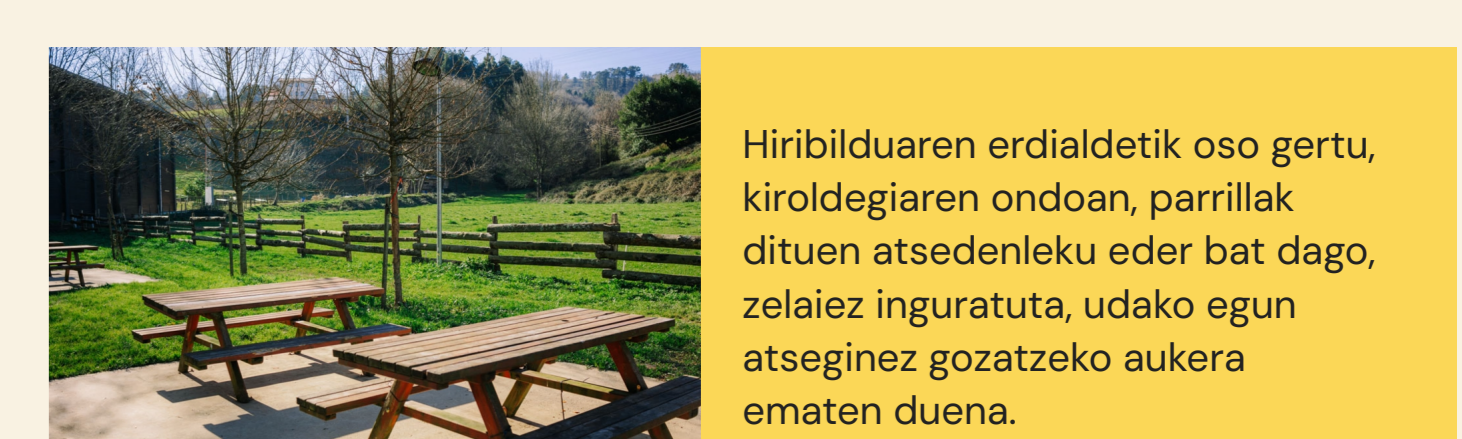
- 1 BASAGAIN  
BASAGAIN  
Anoeta



- 2 ANTIGUOS CASERÍOS  
ERMITA DE SAN GREGORIO  
Anoeta



- 3 SAN JUAN ELIZA  
IGLESIA DE SAN JUAN  
Anoeta



- 4 ATSEDENLEKU BAT PARRILEKIN  
UN MERENDERO CON PARRILLAS  
Anoeta



- 5 IERATXULOKO ERROTA  
MOLINO DE IERATXULO  
Anoeta



Financiado por  
la Unión Europea  
NextGenerationEU



Plan de Recuperación,  
Transformación  
y Resiliencia

