

Amasa-Villabona

Komunikazio-korapilo garrantzitsua
Un importante nudo de comunicaciones



LEGENDA LEYENDA

INGURU NATURALA ZONA NATURAL	BIDE IRISGARRIA CAMINO ACCESIBLE	ERRAZA FÁCIL
ATSEDENLEKUA ÁREA RECREATIVA	IBILBIDEA RUTA	ERTAINA MODERADO
JOLAS-PARKEA PARQUE INFANTIL	IRISGARRIA ACCESIBLE	ZAILA DIFÍCIL
JATETXEA RESTAURANTE	FRONTONIA FRONTÓN	ZIRKULARRA CIRCULAR
OSTATUA ALOJAMIENTO	MERKATARITZA COMERCIO	JOAN-ETORRIKOA IDA Y VUELTA
KOMUNAK ASEOS	MUSEOA MUSEO	NORABIDE BAKARRA SOLO IDA
DUTXAK DUCHAS	ONDAREA PATRIMONIO	IRAUPENA DURACIÓN
ITURRIA FUENTE	ERMITA/ELIZA ERMITA/IGLESIA	DESNIBEL POSITIBOA DESNIVEL POSITIVO
APARKALEKUA APARCAMIENTO	OSASUN ZENTROA CENTRO DE SALUD	DESNIBEL NEGATIBOA DESNIVEL NEGATIVO
INFORMAZIOA INFORMACIÓN	UDALETXEA AYUNTAMIENTO	DONEJAKUE BIDEA CAMINO DE SANTIAGO

QR KODEA CODIGO QR

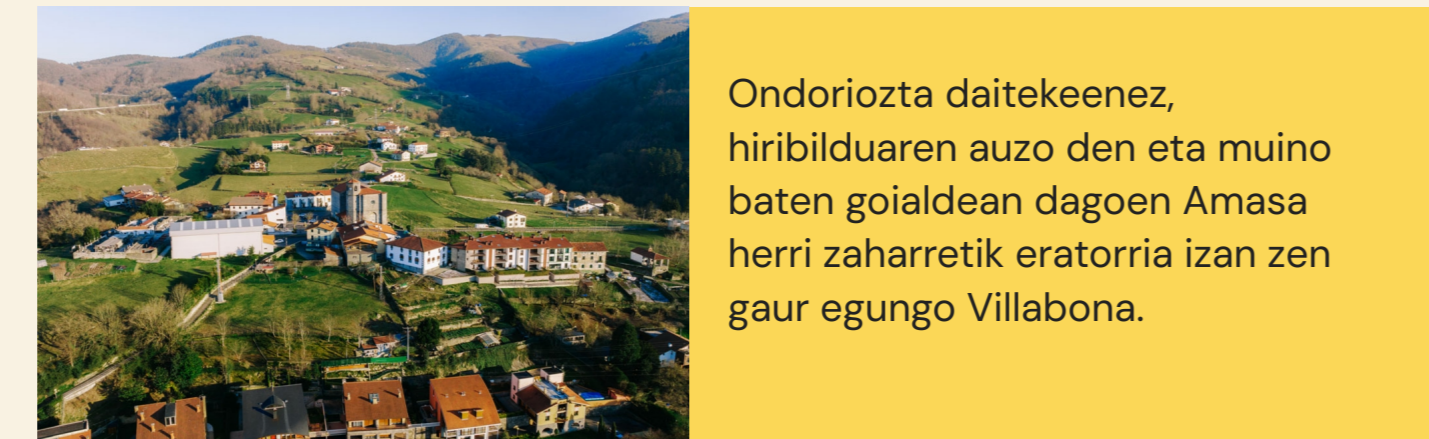


DESKARGATU MAPA Eskaneatu kode hau eta eraman mapa interaktibo hau zure mugikorrean.

DESCARGA EL MAPA Escanea este código y llévate este mapa interactivo en tu móvil.

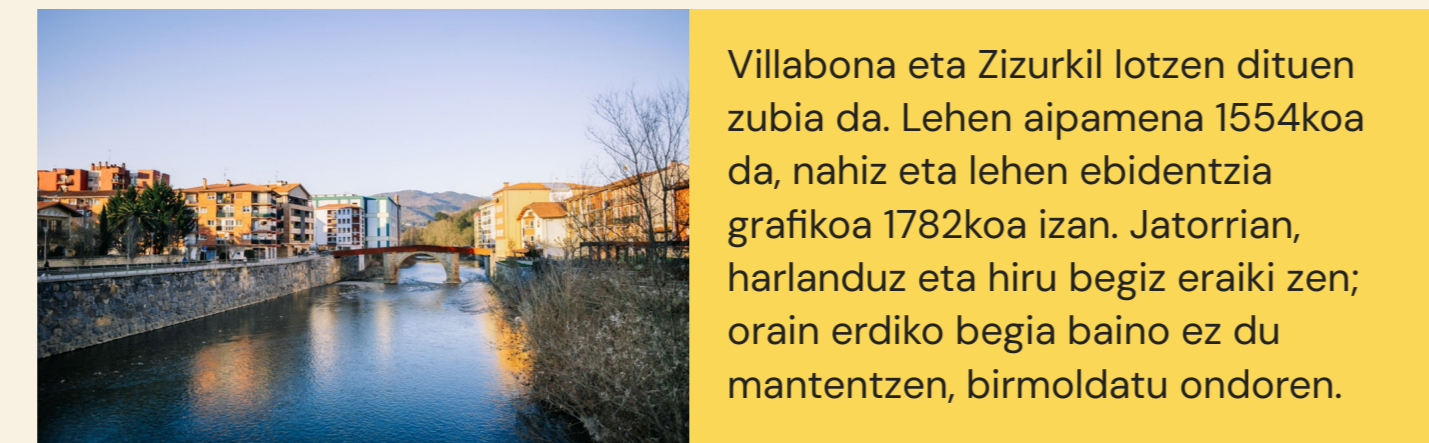
DOWNLOAD THE MAP Scan this code and take this interactive map on your mobile.

KULTURA CULTURA



1 AMASA AUZOA
BARRIO DE AMASA
Amasa-Villabona

Ondoriozta daitekeenez, hiribiduren auzo den eta muino baten goialdean dagoen Amasa herri zaharretik eratorria izan zen gaur egungo Villabona.



3 ZUBIMUSU ZUBIA
PUENTE DE ZUBIMUSU
Amasa-Villabona

Villabona eta Zizurkil lotzen dituen zubia da. Lehen aipamena 1554koa da, nahiz eta lehen ebidentzia grafikoa 1782koa izan. Jatorrian, harlanduz eta hiru begiz eraiki zen; orain erdiko begia baino ez du mantentzen, birmoldatu ondoren.



6 ONGIETORRIA EMATEN DIGUN ETXE ESTUA
CASA ESTRECHA QUE NOS DA LA BIENVENIDA
Amasa-Villabona

Udalerriko sarreran, Donostiatic iritsita, etxe zahar bat dago, bere estatusunagatik nabarmentzen dena. Fatxada nagusian, herriko sarrera iragarritzen duen baliosazko kartela mantentzen da: Villabona.



2 ERREBOTE PLAZA
PLAZA DE REBOTE
Amasa-Villabona

Errebotea euskal pilotaren modalitate bat da, eta plaza librean jokatzeko da. Gaur egun ere jokatzeko da Villabonako plazan, nahiz eta lehen, jokatzeko ohitura handiagoa zegoen.



4 ETXEONDO ETA SUBIJANA ETXEAK
CASAS ETXEONDO Y SUBIJANA
Amasa-Villabona


Etxe Ondo oinetxe dotorea da, laborantza-lurrez inguratuta zegoena, baina gaur egun atsedeneku bakarra dago atzealdean. Vicente Ameztroy euskal artista garaikidearen etxea izan zen



7 XARMA HANDIKO URASKA ZAHARRA
EL ANTIGUO ALJIBE CON MUCHO ENCANTO
Amasa-Villabona

2010ean zaharberritu zuten eta kultur zentro bihurtu. 60ko hamarkadan, Subijana fabrikako langileek ur-biltegi gisa erabili zuten. Adreiluzko arkuez osatuta dago eta 100 m2 inguru ditu.

IBILBIDEAK RUTAS



1 IBILBIDE MOTZAK
KANALEKO IBILBIDEA
LA RUTA DEL CANAL
Amasa-Villabona

16.9 km
06:30 h
1130 m
1130 m



5 JESUSEN BIHOTZAREN ELIZA
IGLESIA DEL SAGRADO CORAZÓN
Amasa-Villabona

Eliza, XX. mendearen eraikitako Pietatearen Ama Birjinen ermita zahar baten gainean eraiki zen.



8 LASTURKO ETA KOMIZARREKO ATSEDENLEKUA
ÁREAS RECREATIVAS DE LASTUR Y KOMIZAR
Amasa-Villabona

Villabonako landa eremuan, Amasa plazatik abiatuta, bi atsedeneku daude: Lastur eta Komizar. Azken horretan, festa bat ospatzen da maiatzaren lehenengo egunean, animalien taldeak larretara igotzen diren egunean.

