

TOLO
SALDEA™



Albiztur

Tolosako Babarrunaren beste gotorleku bat
Otro bastión de la Alubia de Tolosa



LEGENDA LEYENDA

INGURU NATURALA ZONA NATURAL	BIDE IRISGARRIA CAMINO ACCESIBLE	ERRAZA FÁCIL
ATSEDENLEKUA ÁREA RECREATIVA	IBILBIDEA RUTA	ERTAINA MODERADO
JOLAS-PARKEA PARQUE INFANTIL	IRISGARRIA ACCESIBLE	ZAILA DIFÍCIL
JATETXEA RESTAURANTE	FRONTOIA FRONTÓN	ZIRKULARRA CIRCULAR
OSTATUA ALOJAMIENTO	MERKATARITZA COMERCIO	JOAN-ETORRIKOA IDA Y VUELTA
KOMUNAK ASEOS	MUSEOA MUSEO	NORABIDE BAKARRA SOLO IDA
DUTXAK DUCHAS	ONDAREA PATRIMONIO	IRAUPENA DURACIÓN
ITURRIA FUENTE	ERMITA/ELIZA ERMITA/IGLESIA	DESNIBEL POSITIBOA DESNIVEL POSITIVO
APARKALEKUA APARCAMIENTO	OSASUN ZENTROA CENTRO DE SALUD	DESNIBEL NEGATIBOA DESNIVEL NEGATIVO
INFORMAZIOA INFORMACIÓN	UDALETXEA AYUNTAMIENTO	DONEJAKUE BIDEA CAMINO DE SANTIAGO

QR KODEA CODIGO QR




DESKARGATU MAPA Eskaneatu kode hau eta eraman mapa interaktibo hau zure mugikorrean.

DESCARGA EL MAPA Escanea este código y llévate este mapa interactivo en tu móvil.

DOWNLOAD THE MAP Scan this code and take this interactive map on your mobile.



IBILBIDEAK RUTAS

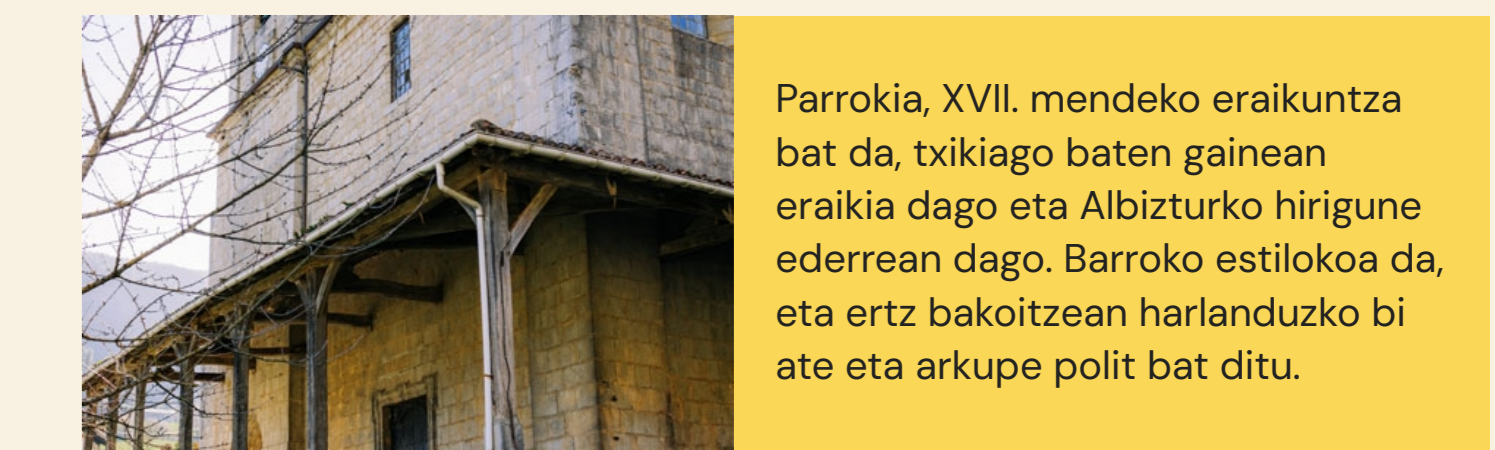


1 TOKIKO IBILBIDEAK
GALTZADAKO BIDEA
CAMINO DE LA CALZADA
Albiztur

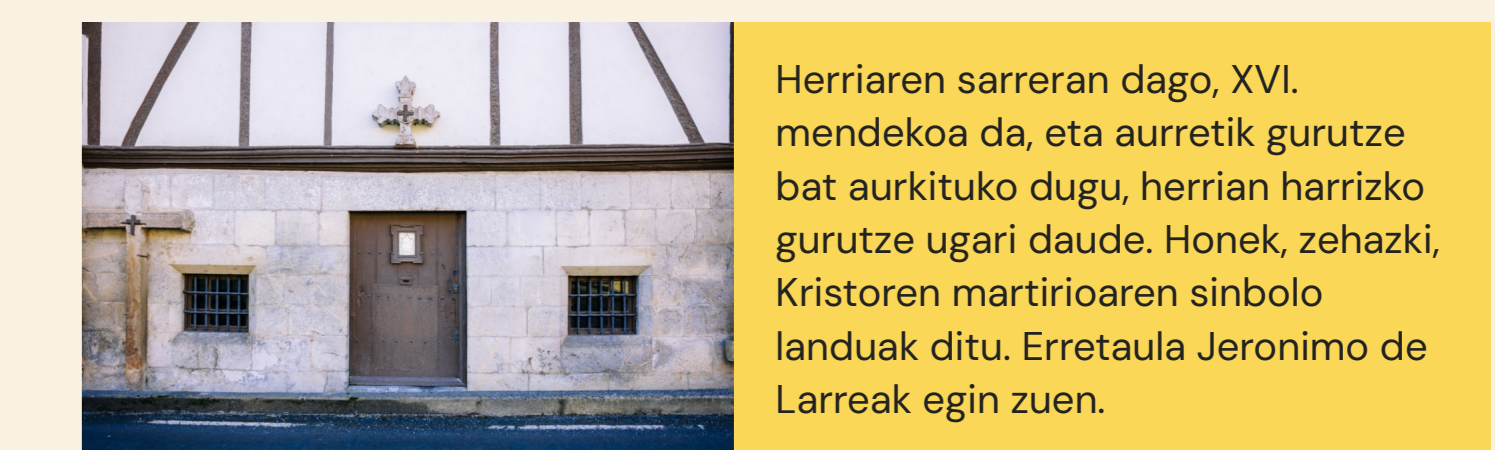


2 IBILBIDE MOTZAK
ALBIZTURKO BIDEAK
CAMINOS DE ALBIZTUR
Albiztur

KULTURA CULTURA



1 ANDRE MARI ELIZA
IGLESIA DE NUESTRA SEÑORA DE LA
ASUNCIÓN
Albiztur



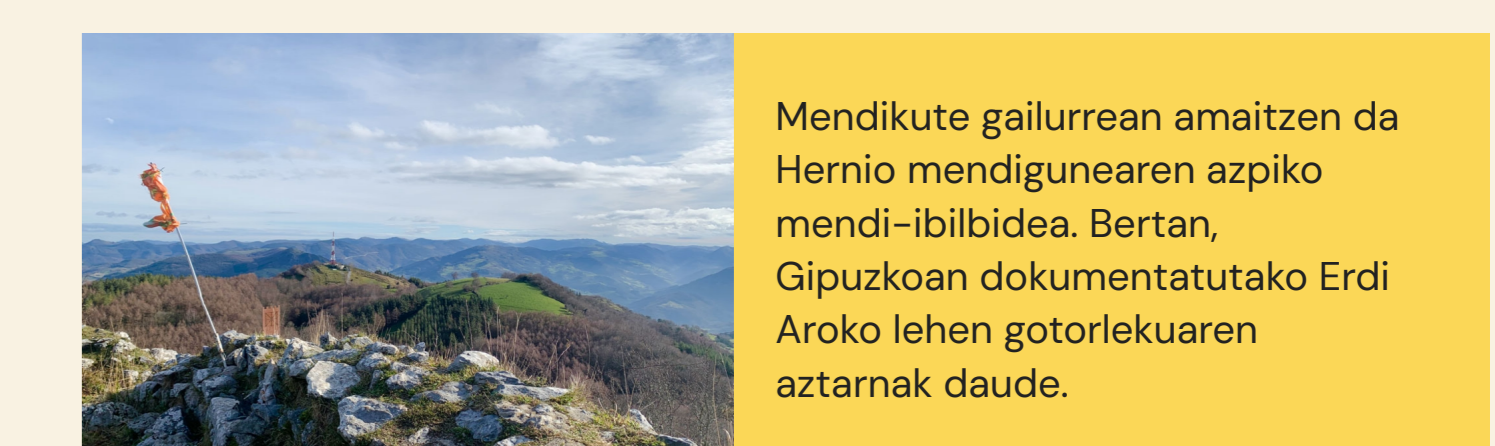
2 SAN GREGORIO ERMITA
ERMITA DE SAN GREGORIO
Albiztur



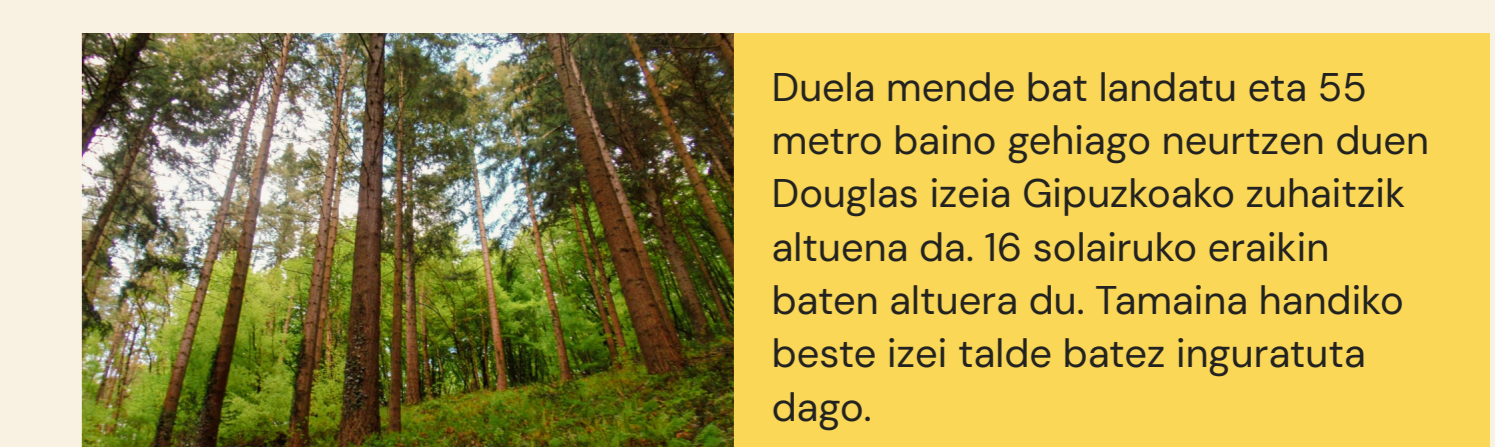
3 GARBITOKI
LAVADERO
Albiztur



4 SANTA MARINA AUZOA
BARRIO DE SANTA MARINA
Albiztur



5 MENDIKUTE GAZTELUAREN AZTARNAK
RUINAS DEL CASTILLO MENDIKUTE
Albiztur



6 INTXUR ETA GIPUZKOAKO ZUHAITZIK ALTUENA
INTXUR Y EL ÁRBOL MÁS ALTO DE GIPUZKOA
Albiztur



Financiado por
la Unión Europea
NextGenerationEU



Plan de Recuperación,
Transformación
y Resiliencia



GOBIERNO DE NAVARRA
GOVERNULU NAUFARRA



GOBIERNO AUTÓNOMO
VASCUENO



Tolosaldea
garatzen



ALBIZTUR
udala